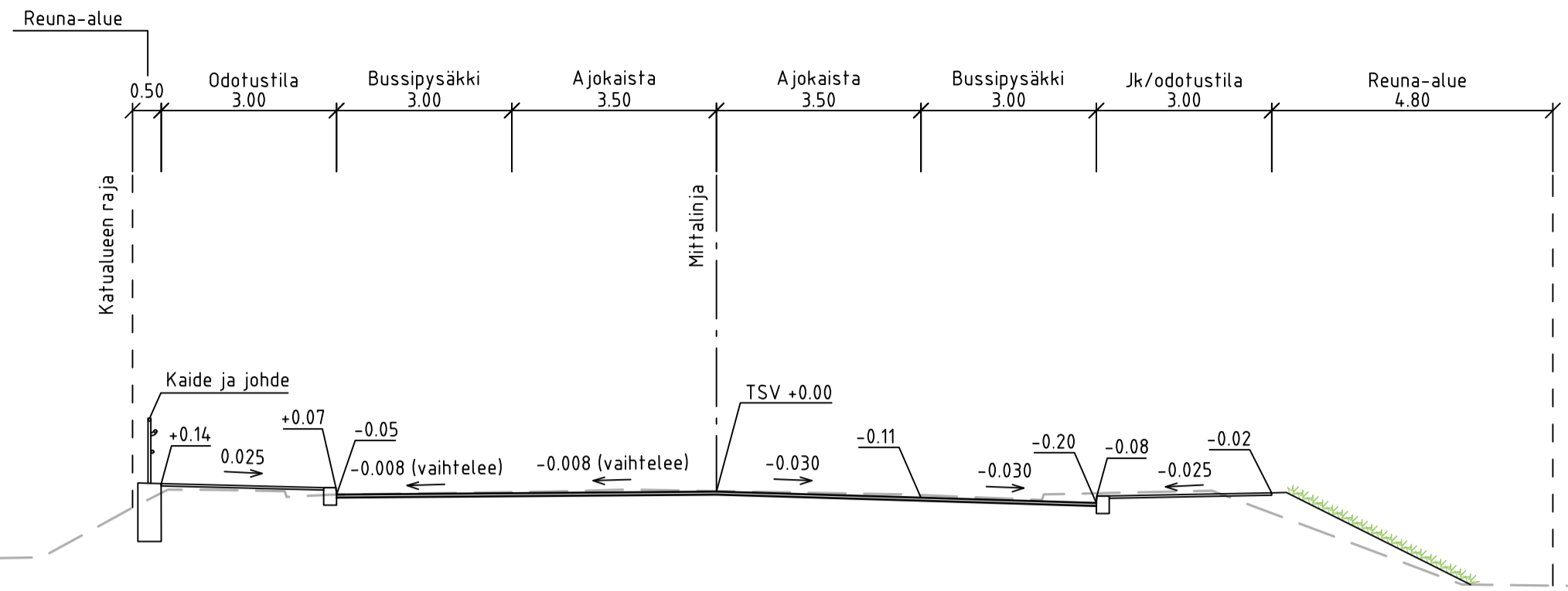
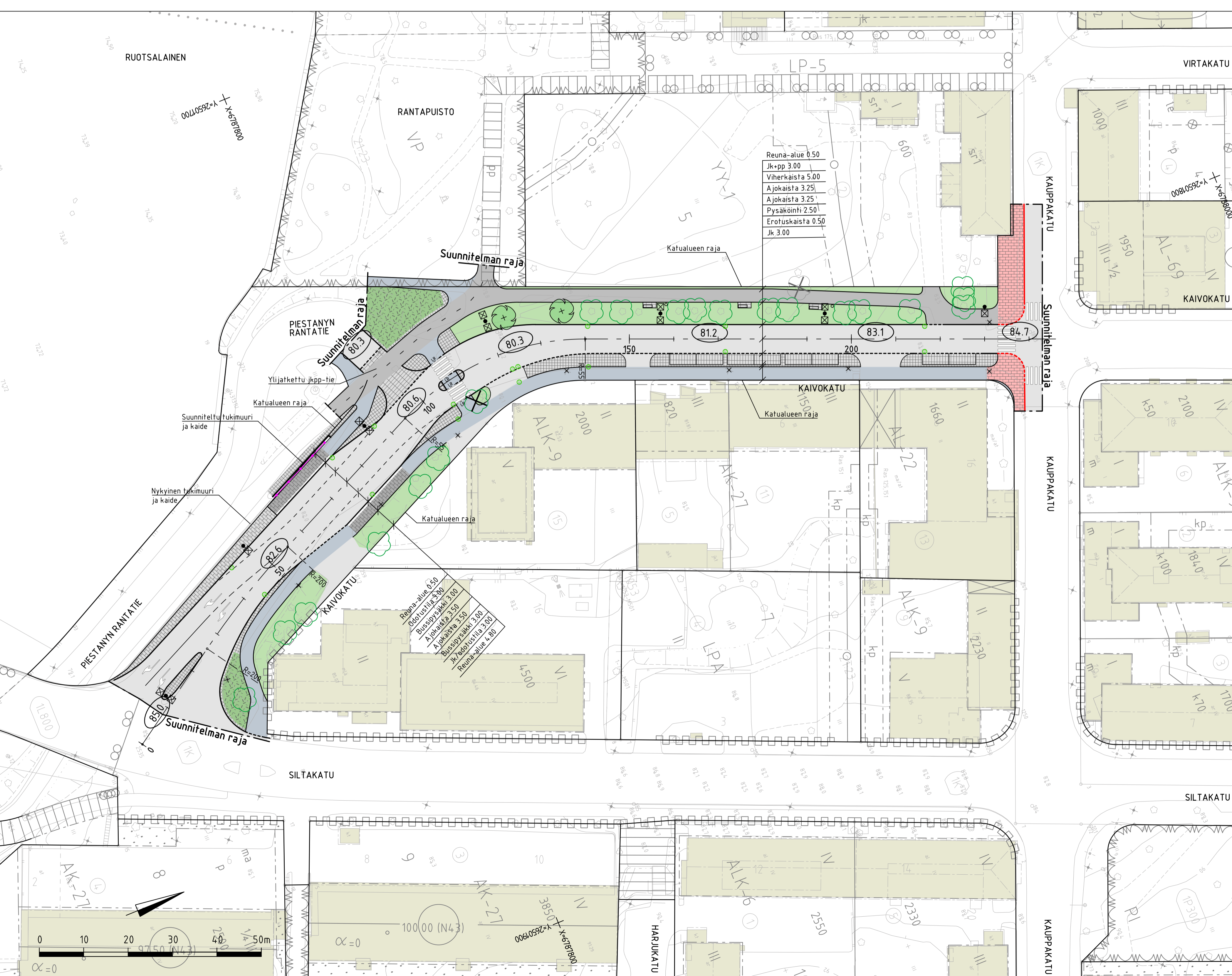
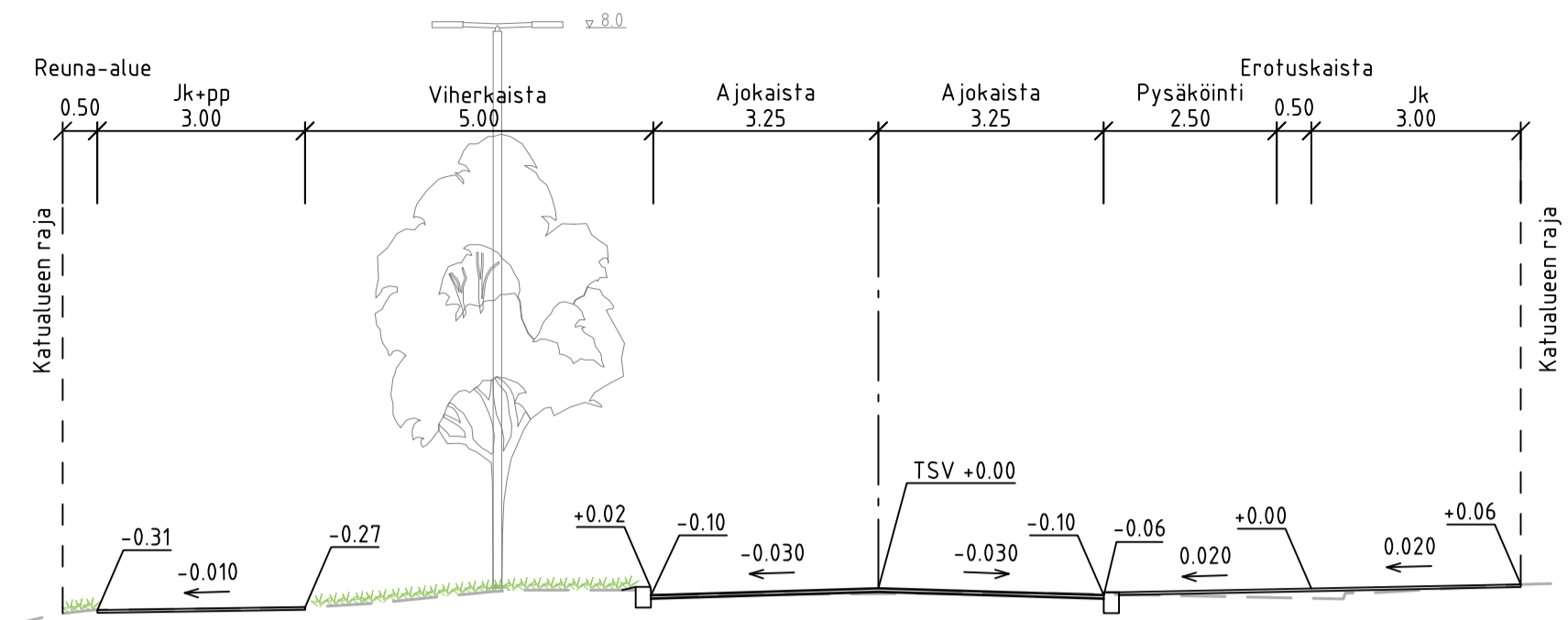


TYYPPIPOIKKILEIKKAUS A-A 1:100

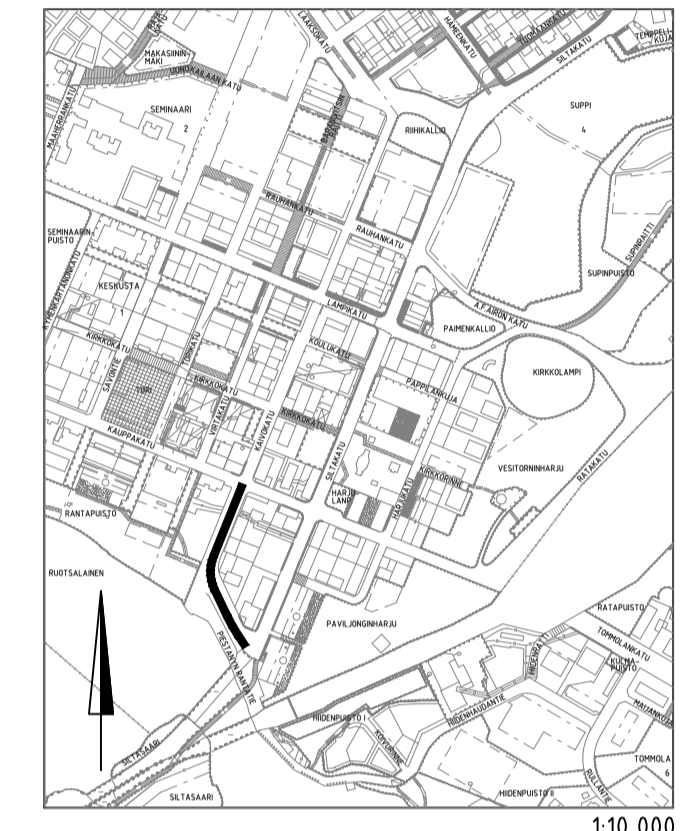


TYYPPIPOIKKILEIKKAUS B-B 1:100



PIIRUSTUSMERKINNÄT

- ajorata
- jk+pp-tie
- jk-tie
- betonikivi, harmaa
- betonikivi, hiekanruskea, seassa vaalea noppakiveä 10%
- betonikivi, musta
- betonikivi, valkoinen
- noppakivi, harmaa
- nupukivi, harmaa
- nurmi
- pensasalue
- nykyinen rakennus
- istutettava lehtipuu ja runkosuoja
- säilytettävä nykyinen lehtipuu
- säilytettävä/korvattava lehtipuu; mikäli puuta ei voida säilyttää se korvataan uudella puulla
- poistettava nykyinen lehtipuu
- kadun liikimääräinen korkeusasema
- ohjeellinen valaisinsijainti
- nykyinen valaisin / poistettava valaisin
- asfaltin reuna
- reunatuki, luonnonkivi, harmaa
- reunatuki, luonnonkivi, punainen
- madallettu reunatuki, luonnonkivi, harmaa
- madallettu reunatuki, luonnonkivi, punainen
- luiskattu reunatuki, luonnonkivi, harmaa
- hulevesikaivo, riiläkansi
- penkki
- roska-astia
- kaide



Koordinaattijärjestelmä	ETRS-GK26
Korkeusjärjestelmä	N2000

Tunn.	Lukum.	Muutos	Nimim.	Päiväys
Rakennuskohteen nimi ja osoite			PIIRUSTUKSEN SISÄRTÖ	Mittakaava
HEINOLAN KAUPUNKI			Asemapiirustus	1:500
Kaivokatu välillä Siltakatu - Kauppakatu				
Katusuunnitelma			TEKLA	
			Nähtävillä	
			Hyväksynyt	
Suunnitelma		Työnumero	Tiedosto	
Suunnitelma		TKA	1510069840	
Suunnitelma		101	Muutos	
Suunnitelma		HEIR	J. Saarinen	pvm 5.7.2022

W:\1366\Heinola\1510069840_Kaivokatu_A5104_TUOUSTUUS101_KS_asetus_Kaivokatu.dwg