

Rautvuorenpolku

Pituus: 2,1 km (ei talvikunnossapitoa)

Vaativuustaso: keskivaativa/vaativa

Ylläpito: Heinolan kaupunki • liikunta@heinola.fi


- ① INFO • Parkkipaikka • Ala-Räavelintie 82
- ② Näköalapaikka
- ③ Näköalapaikka
- ④ Yhdysreitti Sulkavankoskelle/Tornimäenpolulle
- ⑤ INFO • Parkkipaikka, Kouvolaantie 202

Rautvuoren reitti kulkee kalliolla, joka on noin kilometrin pituinen maisemallisesti merkittävä itä-länsisuuntainen kallioalue. Alueen arvoa lisää uhanalainen eliölajisto. Etelään viettävän jyrkänteen korkeus on noin 50 metriä.


Jyrkänteen juurelta löytyy komea rapautumislouhikko ja kallionaluslehto, jossa kasvaa mm. pähkinäpensasta ja nuorta metsälehmusta. Lehdossa, louhikossa ja kalliolla kasvaa useita uhanalaisia ja harvinaisia sieniä, jäkäliä ja kasveja.

Lähellä reittiä on seurakunnan Hiljaisuuden paikka. Se on tarkoitettu nimensä mukaisesti mietiskelyyn, luonnon kuunteluun, luomakunnan ja olemassaolon pohdintaan sekä rukoukseen.

Parkkipaikalta lähtee yhdysreitti (4) Sulkavankoskelle, ja siitä edelleen Tornimäenpolkua Karhulammelle ja sieltä Latumajalle.



KESKIVAATIVA REITTI



VAATIVA REITTI



Pähkinäpensas



Lataa 112-sovellus hätätilanteen varalle



Koirat ulkoilevat kytkettyinä.

■ ■ ■ ■ Ympyräreitti
Reitti on merkitty maastoon vaalealla maalilla.

- - - - Yhdysreitti

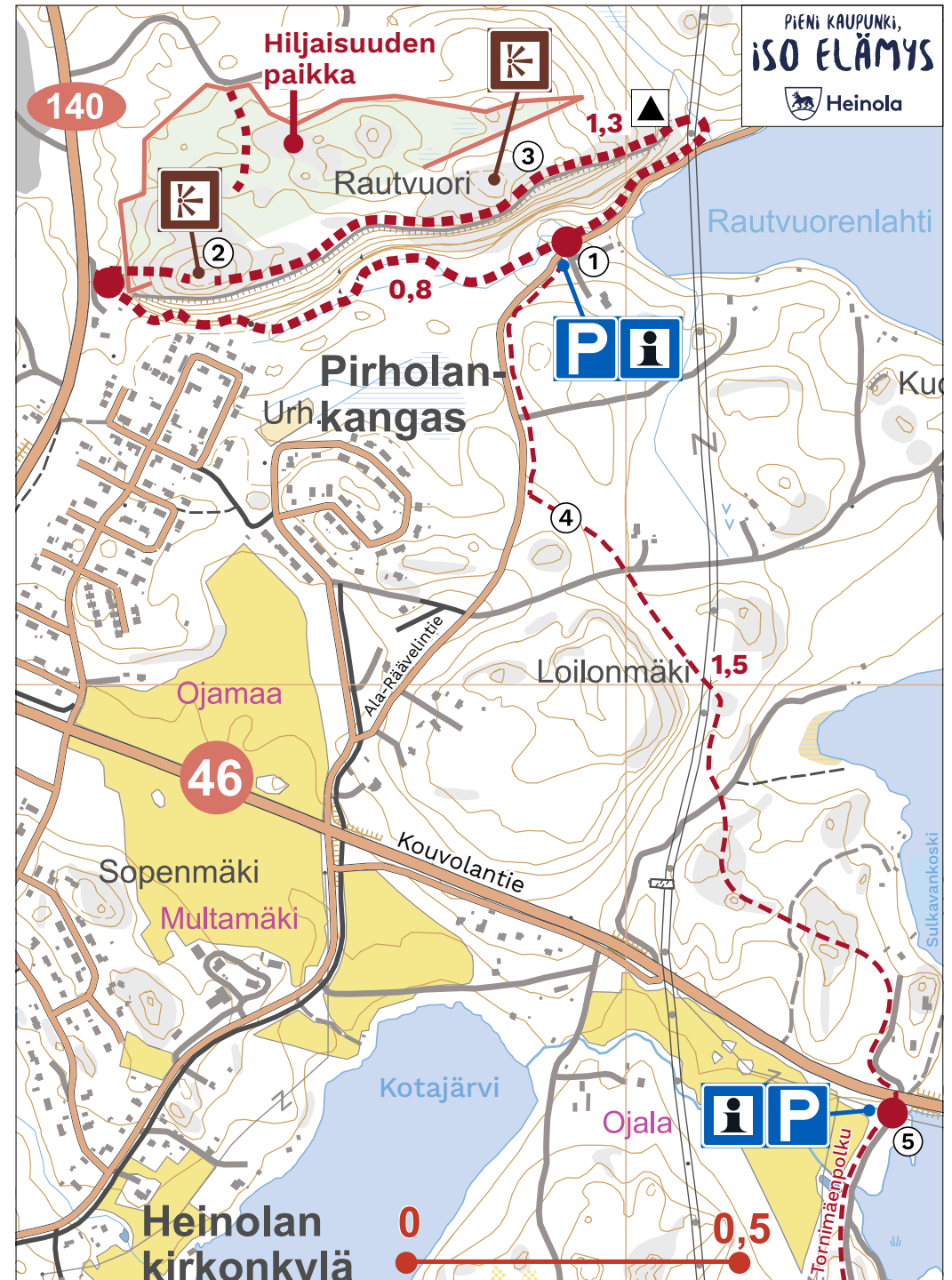
■ Keskivaativa reitti

▲ Vaativa reitti

ⓘ Info

P Parkkipaikka

Ⓚ Näköalapaikka



Magneettisen pohjoisen ja karttaphojisen välinen ero on +10 astetta. Päivitys 11/2021.