

Koskensaari

Pituus: 2,7 km
Vaativuustaso: Helppo











Luontopolku lähtee parkkipaikan ① läheisyydestä kapeana metsäpolkuna. Polku kulkee osittain myös kallion päällä ja pitkospuita pitkin. Laavulta ⑤ parkkipaikalle ① on 800 m helppoa ja esteetöntä reittiä. Reitin voi kävellä molempiin suuntiin. Soveltuu myös maastopyöräilylle.


- ① Parkkipaikka, Koskensaarentie
- ② Uimaranta, Koskensaarentie
- ③ Näköalapaikka
- ④ Tulipaikka, rantautumispaikka
- ⑤ Esteetön laavu, rantautumispaikka, käymälä (ei esteetön)

Koskensaaren luontopolku – vihreä keidas Kymenvirrassa. Saari on lähes luonnontilainen, kallioinen ja rehevä metsäsaari, jossa voit ihastella Heinolan suurinta metsälehmusta eli niipuuta. Koskensaaren ympäri kulkevan metsäpolun pituus on noin 2,7 km, ja polun varressa on myös kaksi nuotiopaikkaa ja kuivakäymälä. Reitti on melko helpokulkuinen.

Saaren itärinteen rehevät rantalehdot ovat monien harvalukuistenkin lintujen pesimis- ja elinympäristöä. Siellä voit kokea lintujen keväisen konsertin.

Reitillä on opetustauluja alueen luonnosta.

	Ympyräreitti, helppo	
	Esteetön reitti	
	Esteetön reitti	
	Laavu	
	Nuotiopaikka	
	Uimaranta	
	Rantautumispaikka	
	Näköalapaikka	
	Käymälä	



Kuhankeittäjä

Näsiä

