
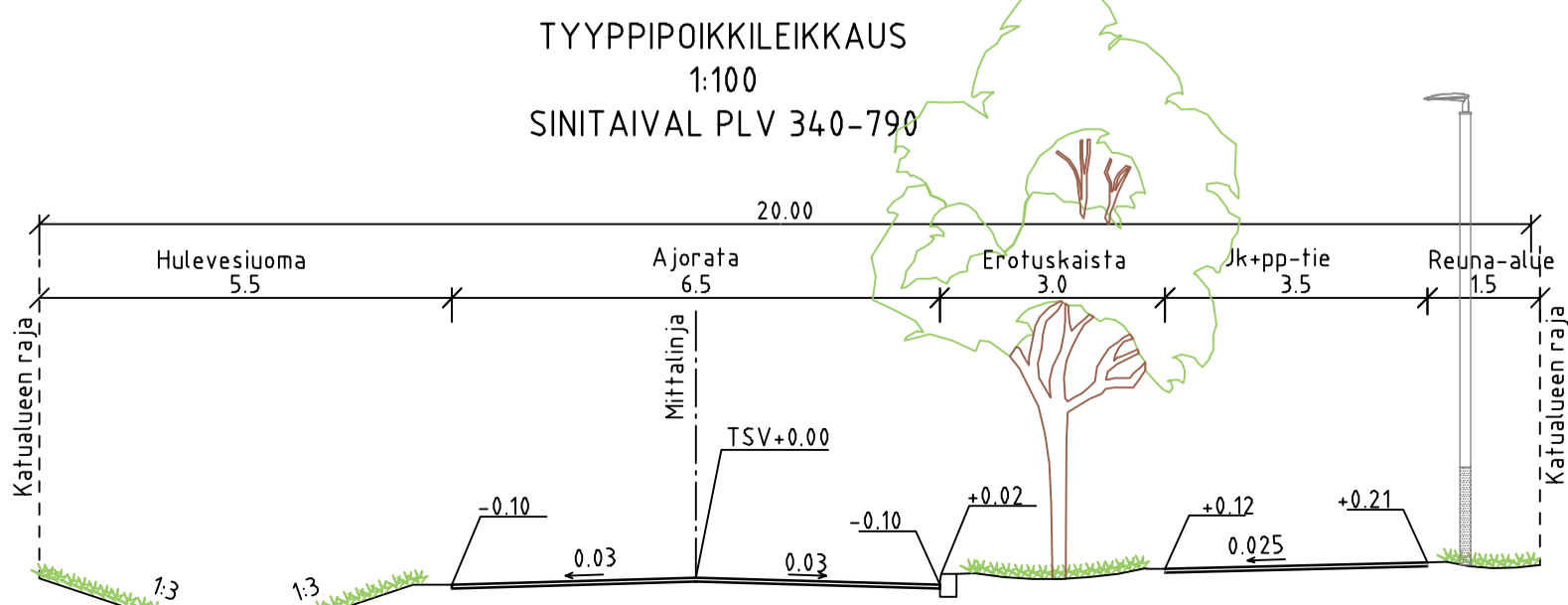
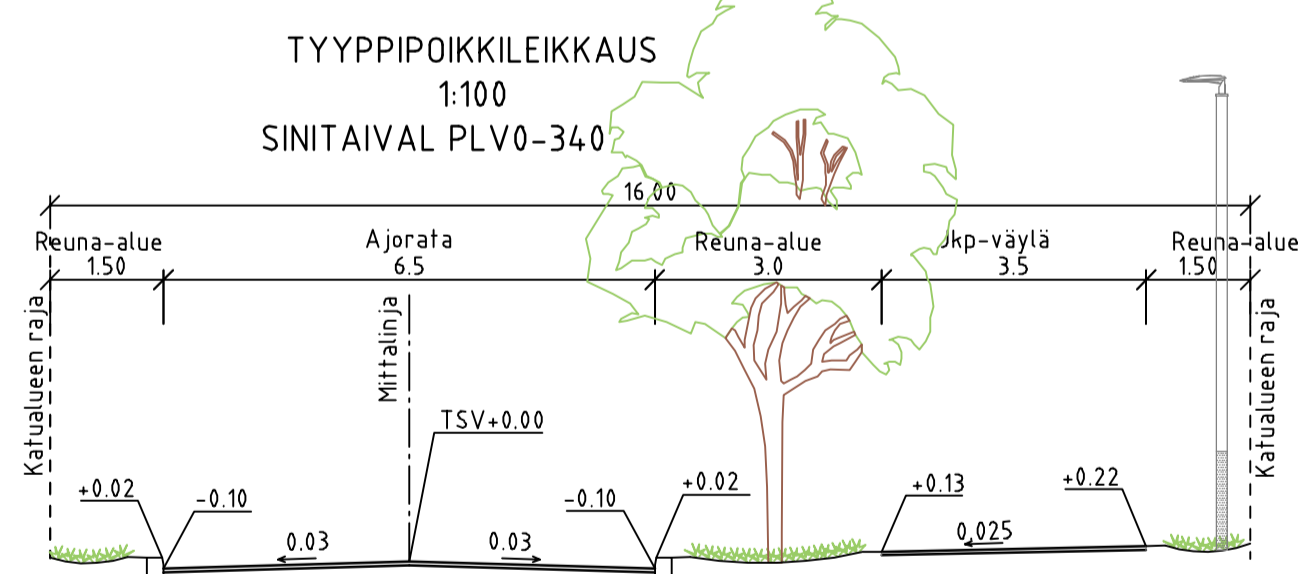


Reuna-alue 1.5
 Jkp-väylä 3.5
 Erotuskaista 3.0
 Ajorata 6.5
 Reuna-alue 1.5

Reuna-alue 1.5
 Jkp-väylä 3.5
 Erotuskaista 3.0
 Ajorata 6.5
 Hulevesiuoma 5.5

TUOKOLAHDENTIE



MERKINTÖJEN SELITYKSET

- ajorata, asfaltti
- jkpp-väylä, asfaltti
- nurmi A3
- maisemanurmi
- maisemanurmi 2
- hulevesien hallinta
- luononkivi
- kivituhka
- korotetun alueen viiste
- istutettava havupu
- istutettava lehtipu
- hulevesikaivo
- oja ja virtaussuunta
- reunakivi
- madallettu reunakivi
- valaisin, sijainti ohjeellinen
- liikimääräinen kadun korkeusasema

Turn.	Lukum.	Muutos	Nimim.	Päiväys
HEINOLAN KAUPUNKI Sinitaival eteläosa			Mittakaava 1:500	
KATUSUUNNITELMA			Tiedosto 1:100	
Ramboll Niemenkatu 73 15140 LAHTI puh. 020 755 611 www.ramboll.fi			Piirustuksen sisäero Asemapiirustus Sinitaival PLV 0-400 Toukokuisto JK+pp-tie Tyypipoikkileikkaus TKA Piirustusno 102 Suunnitelma 1510049557 Muutos	
Arja Taavila			R. Marttikainen T. Salmiinen 30.12.2019	

W:\11266\Heinola\1510049557_Sinitaival_KS+RS\04_TULOJUS09_KS.dwg, Asemapiirustus_KS.dwg